

IŁOWA - ul. Poprzeczna

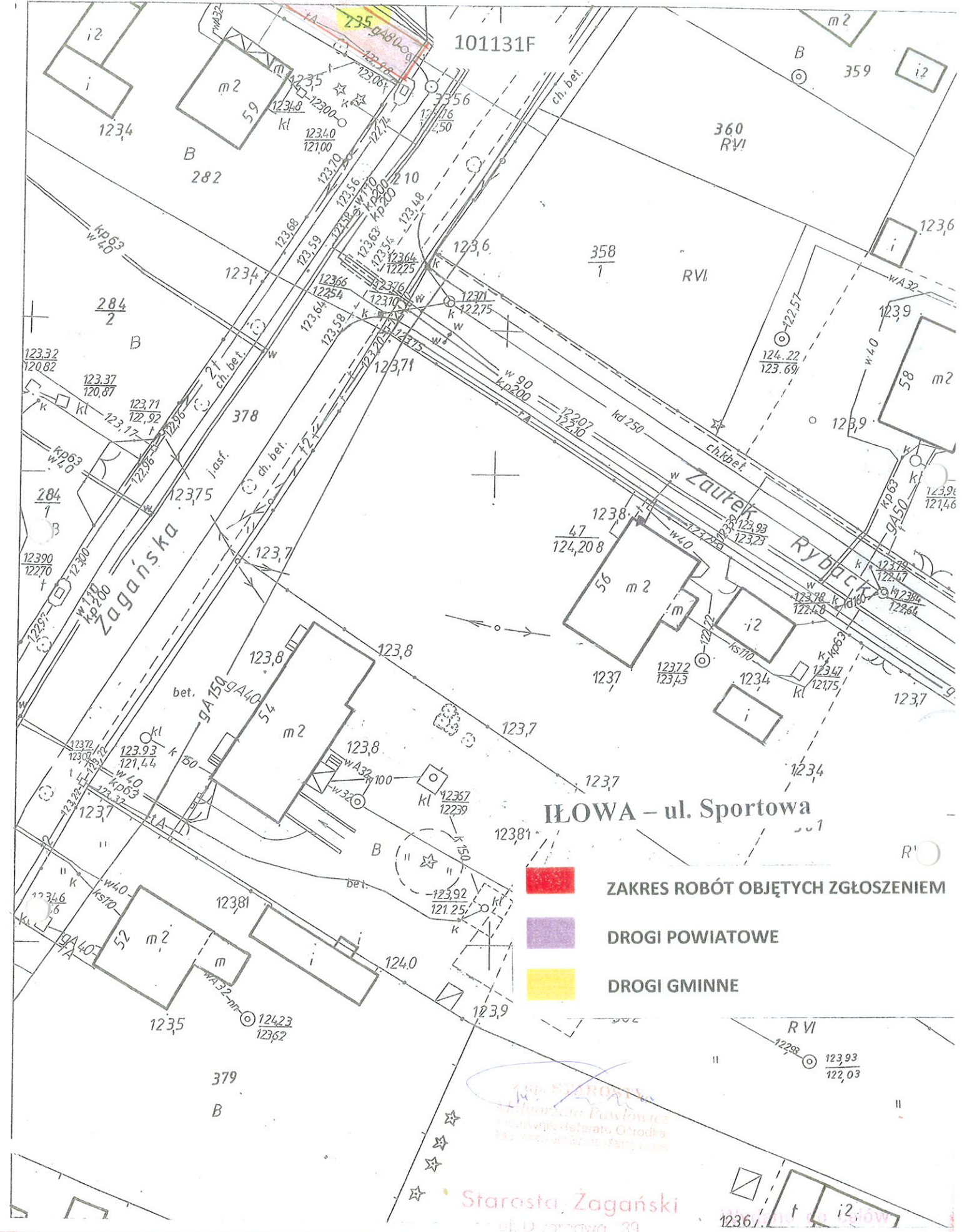
- ZAKRES ROBÓT OBJĘTYCH ZGŁOSZENIEM
- DROGI POWIATOWE
- DROGI GMINNE

Wycinek mapy Łasodnicze
 woj. lubuskie, pow. Żagań, SKALA 1:500
 miasto - gmina Żagań
 ul. - obryb ul. Konopnickiej dz. nr 1061
 nr ewid. oryginału mapy 444 341. 0623

Reprodukcja bez zezwolenia
 wzbroniona (art. 18 ustawy z dnia
 17 maja 1989 prawo geodezyjno-ka-
 tograficzne Dz.U. nr 30, poz. 163)

Starosta Żagań
 ul. Dworkowa 33
 68-100 ŻAGAŃ

Wydano do celów
 opiniodawczych 26. WRZ. 2013



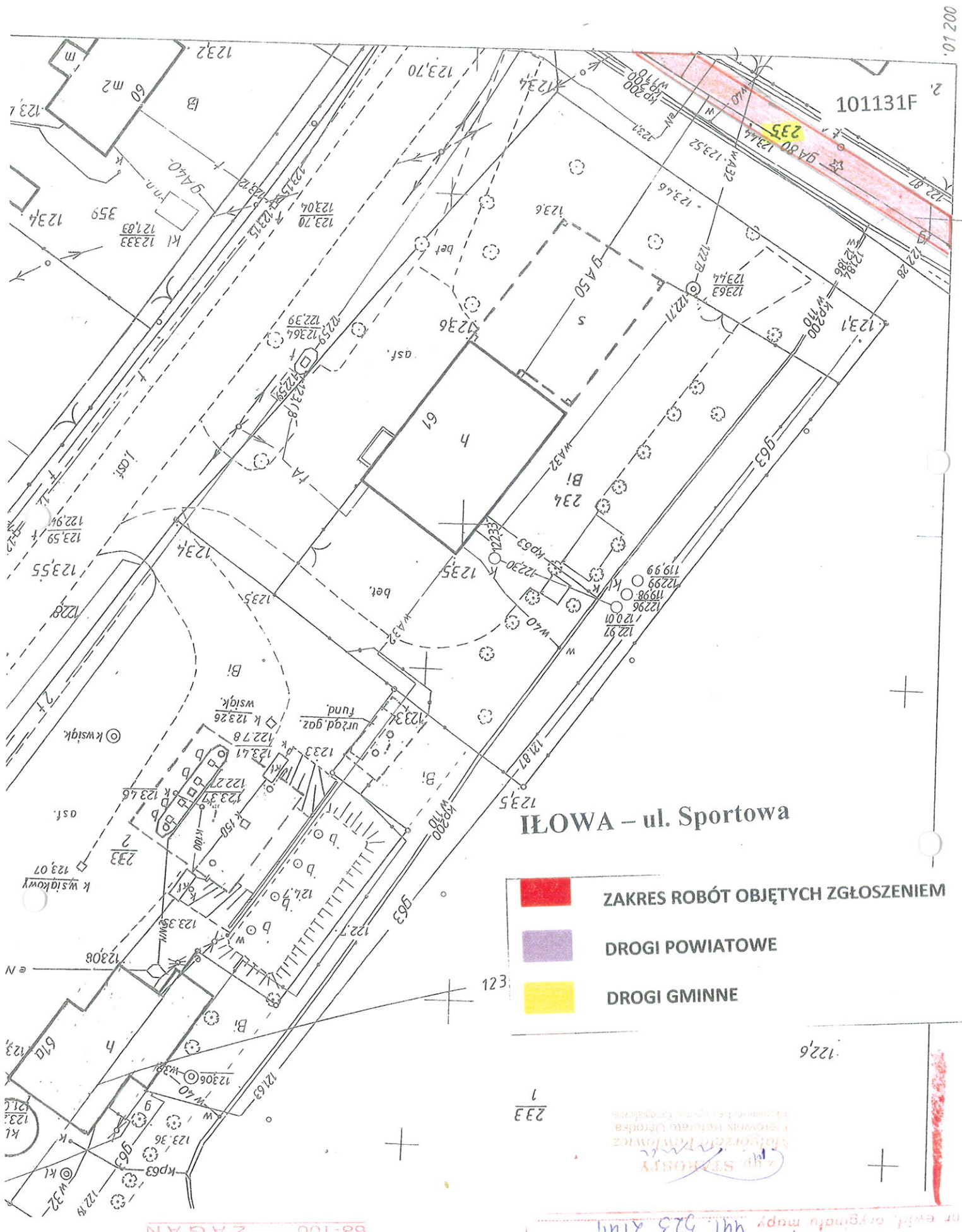
- IŁOWA – ul. Sportowa**
- ZAKRES ROBÓT OBJĘTYCH ZGŁOSZENIEM
 - DROGI POWIATOWE
 - DROGI GMINNE

Starosta Żagański
ul. D. Żmłowska 39
68-101 ŻAGAN

Wycinek mapy ZASADNICZA
woj. lubuskie, pow. Żagań, SKALA 1:500
miasta - gmina Iłowa
ul. - obręb Zagańska dz. nr 235

26. WRZ. 2013

Realizacja przez zarządcę
zgodnie z art. 12, 13, 14, 15, 16, 17, 18, 19, 20, 21, 22, 23, 24, 25, 26, 27, 28, 29, 30, 31, 32, 33, 34, 35, 36, 37, 38, 39, 40, 41, 42, 43, 44, 45, 46, 47, 48, 49, 50, 51, 52, 53, 54, 55, 56, 57, 58, 59, 60, 61, 62, 63, 64, 65, 66, 67, 68, 69, 70, 71, 72, 73, 74, 75, 76, 77, 78, 79, 80, 81, 82, 83, 84, 85, 86, 87, 88, 89, 90, 91, 92, 93, 94, 95, 96, 97, 98, 99, 100



ŁOWIA – ul. Sportowa

- ZAKRES ROBÓT OBJĘTYCH ZGŁOSZENIEM
- DROGI POWIATOWE
- DROGI GMINNE

2 pp. STACHOSIY
 Projektant: Tomasz Luty
 Inżynier Techniki Ubezpieczeń
 ul. ...
 233/1

Wzrostek mapy: KASADNICZA
 [wej] Lubuskie, pow. Żagań, SKALA 1:500
 miejscowość - gmina: Łowia
 ul. - obieg: Koońska dz. nr 235
 nr ewid. oryginalu mapy: 441.323.8114

Starosta Żaganski
 ul. Piłsudskiego 39
 68-100 ŻAGAN
 26. WRZ 2013

Wydanie celów
 Reprodukcja bez zezwolenia
 Wzrostek mapy: KASADNICZA
 [wej] Lubuskie, pow. Żagań, SKALA 1:500
 miejscowość - gmina: Łowia
 ul. - obieg: Koońska dz. nr 235
 nr ewid. oryginalu mapy: 441.323.8114

IŁOWA – ul. Kościelna



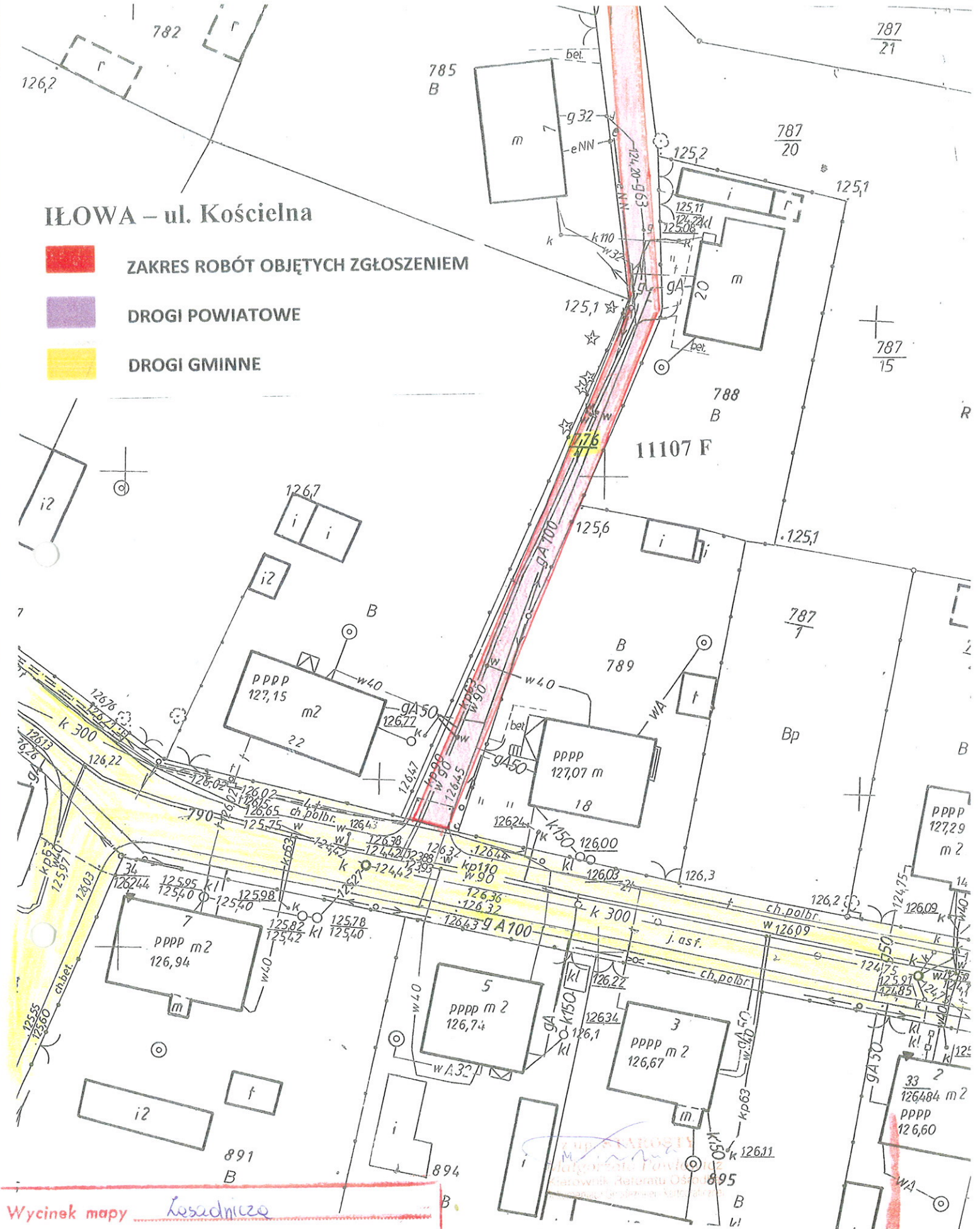
ZAKRES ROBÓT OBJĘTYCH ZGŁOSZENIEM



DROGI POWIATOWE



DROGI GMINNE



Wycinek mapy Kesadnicza
 woj. lubuskie, pow. Żagań, SKALA 1:500
 miasto - gmina Iłowa
 ul. - obręb 3 Maja dz. nr 176/1
 nr ewid. oryginału mapy 441.341.0621

Reprodukcja bez zezwolenia
 wzbroniona (art. 18 ustawy z dnia
 17 maja 1989 prawo geodezyjno-karto-
 graficzne Dz.U. nr 30, poz. 163)

Starosta Żagański
 ul. Dworcowa 39
 68-100 ŻAGAŃ

Wydano do celów
 opiniodawczych

26. WRZ. 2013



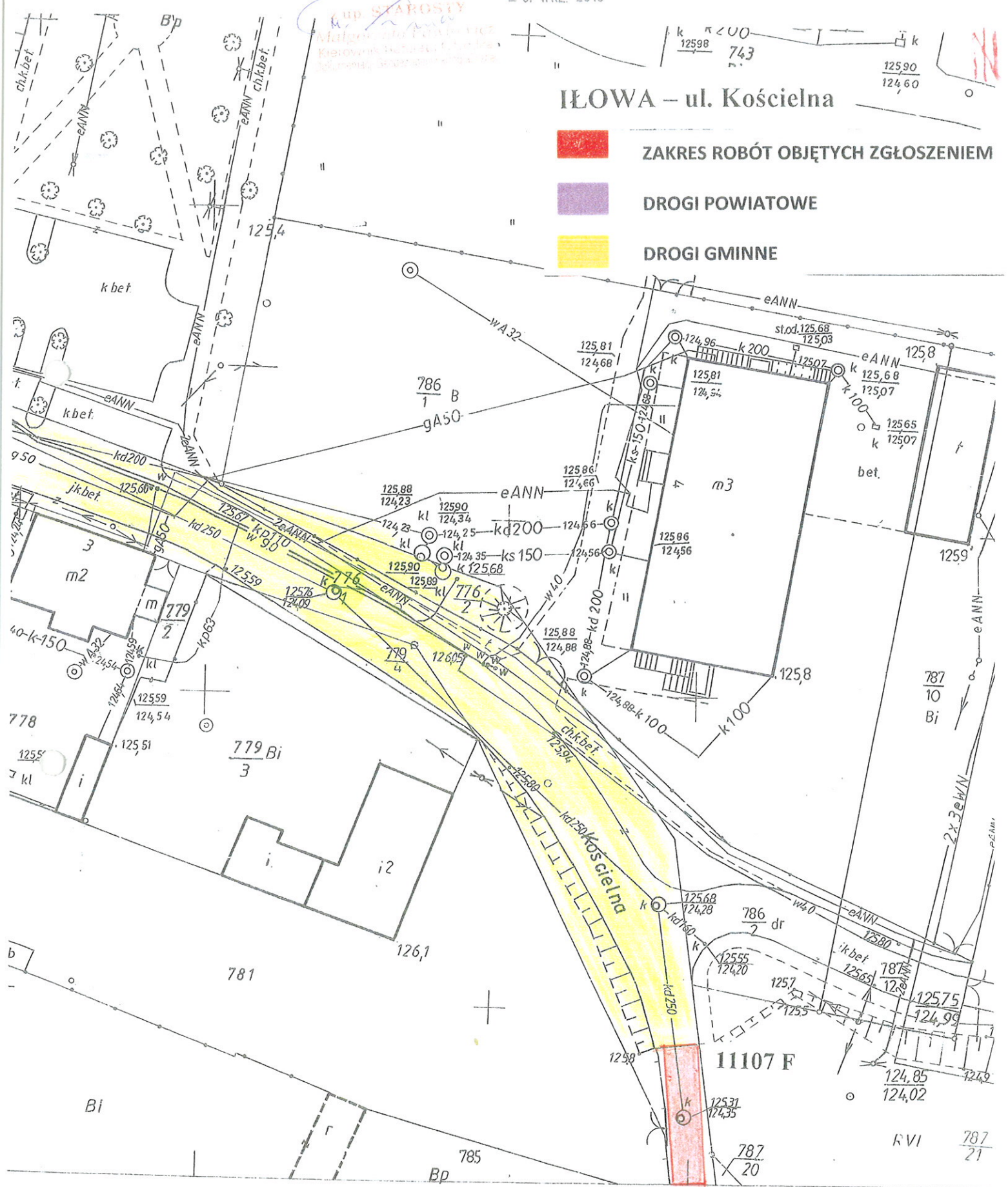
Wycinek mapy 245ADN1C2A
 woj. lubuskie, pow. Żagań, SKALA 1:500
 miasto - gmina Łbuse
 ul. - obręb Kościelne dz. nr 776/1
 nr ewid. oryginału mapy 241.341.0143

Reprodukcja bez zezwolenia
 wzbroniona (art. 18 ustawy z dnia
 17 maja 1989 prawo geodezyjno-ker-
 tograficzne Dz.U. nr 36, poz. 163)

Wydano do celów
 opiniodawczych

Starosta Żagański
 ul. Dworkowa 39
68-100 ŻAGAŃ


26. WRZ. 2013



ŁŁOWA – ul. Kościelna

- ZAKRES ROBÓT OBJĘTYCH ZGŁOSZENIEM**
- DROGI POWIATOWE**
- DROGI GMINNE**

UP STAROSTY
 Miłgorz, ul. Piłsudskiego
 Kierownik Wydziału L. Lech
 tel. 074 660 10 10, 10 11

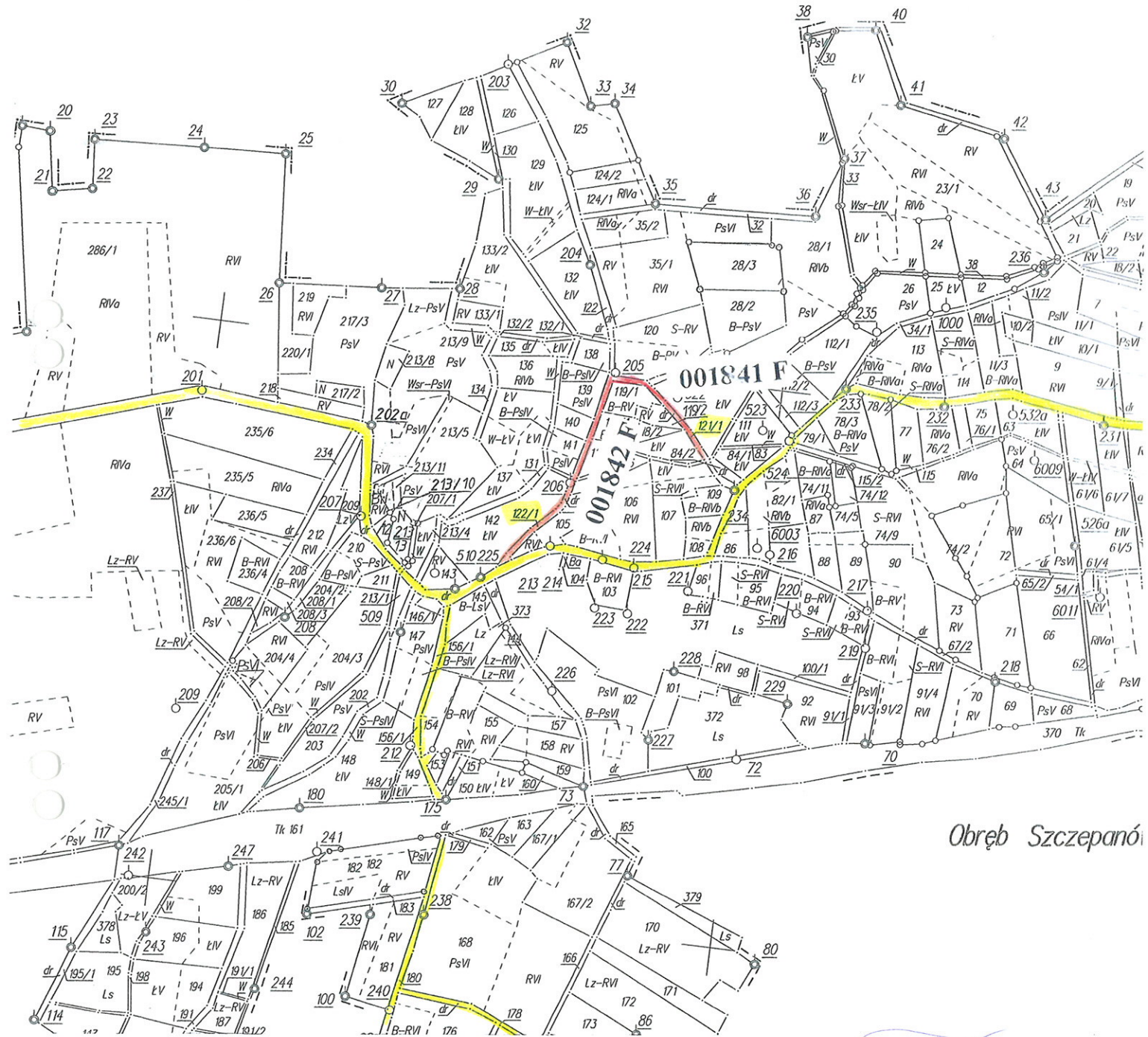


X

JANKOWA ŻAGAŃSKA

- ZAKRES ROBÓT OBJĘTYCH ZGŁOSZENIEM
- DROGI POWIATOWE
- DROGI GMINNE

powiat żarski



Obręb Szczepanów

Wzrost mapy: Ewidencyjne
 skł. 1:5000
 1/2 - gniazda: 110m
 1/2 - punkty: Jankowa Żagańska dz. nr 121/1 122/1

Reprodukcja bez zezwolenia
 wzbroniona (art. 14 ustawy z dnia
 17 maja 1989 prawo geodezyjno-kar-
 tograficzne Dz.U. nr 30, poz. 163)

Starosta Żagański
 M. Jankowski
 ul. Dworcowa 39
 68-100 ŻAGAŃ

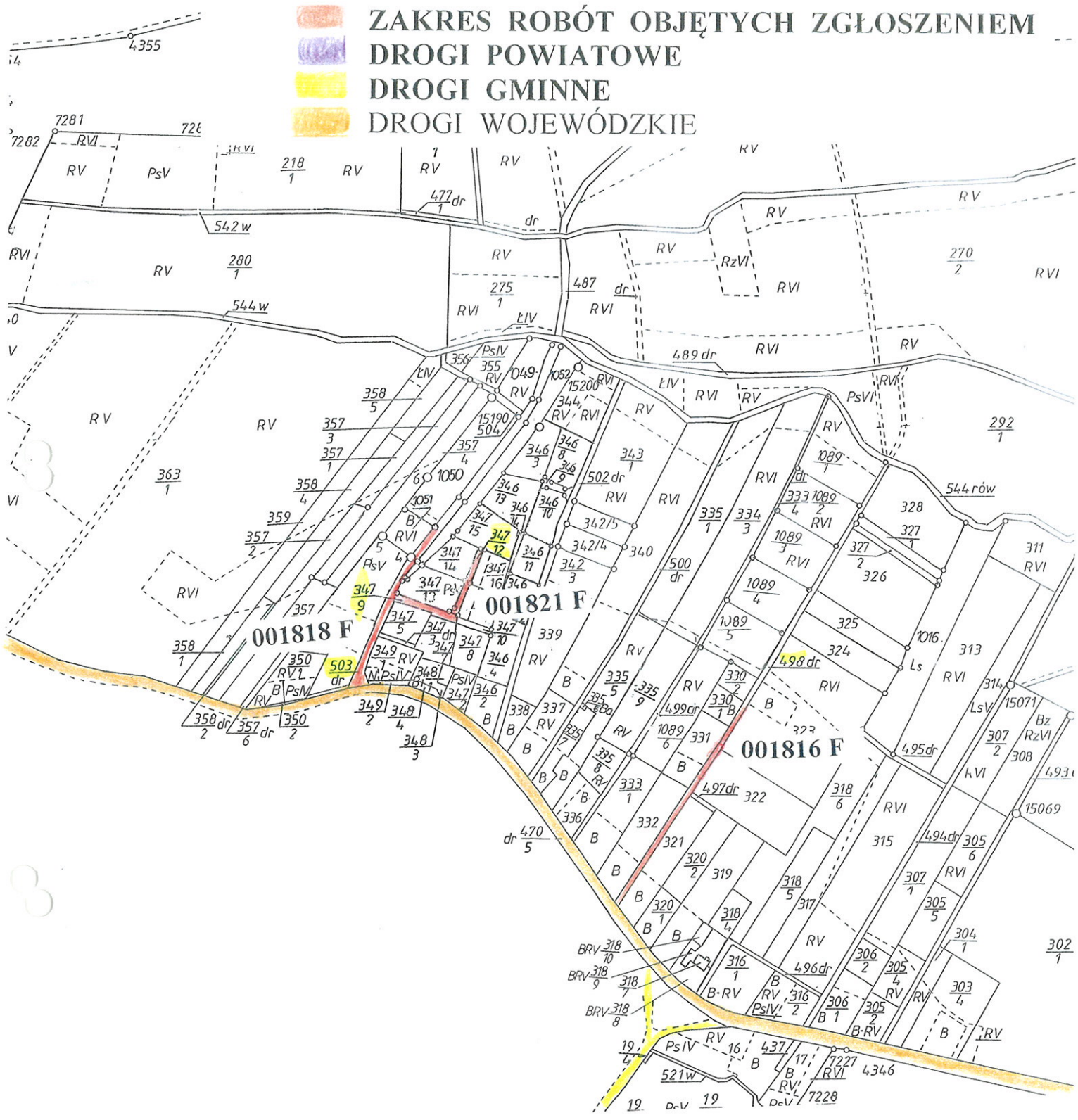
Wydano do celów
 opiniodawczych

Starosta Żagański
 ul. Dworcowa 39
 68-100 ŻAGAŃ

26. WRZ. 2013

CZERNA

- ZAKRES ROBÓT OBJĘTYCH ZGŁOSZENIEM
- DROGI POWIATOWE
- DROGI GMINNE
- DROGI WOJEWÓDZKIE



Wydano do celów opiniodawczych
26. WRZ. 2013

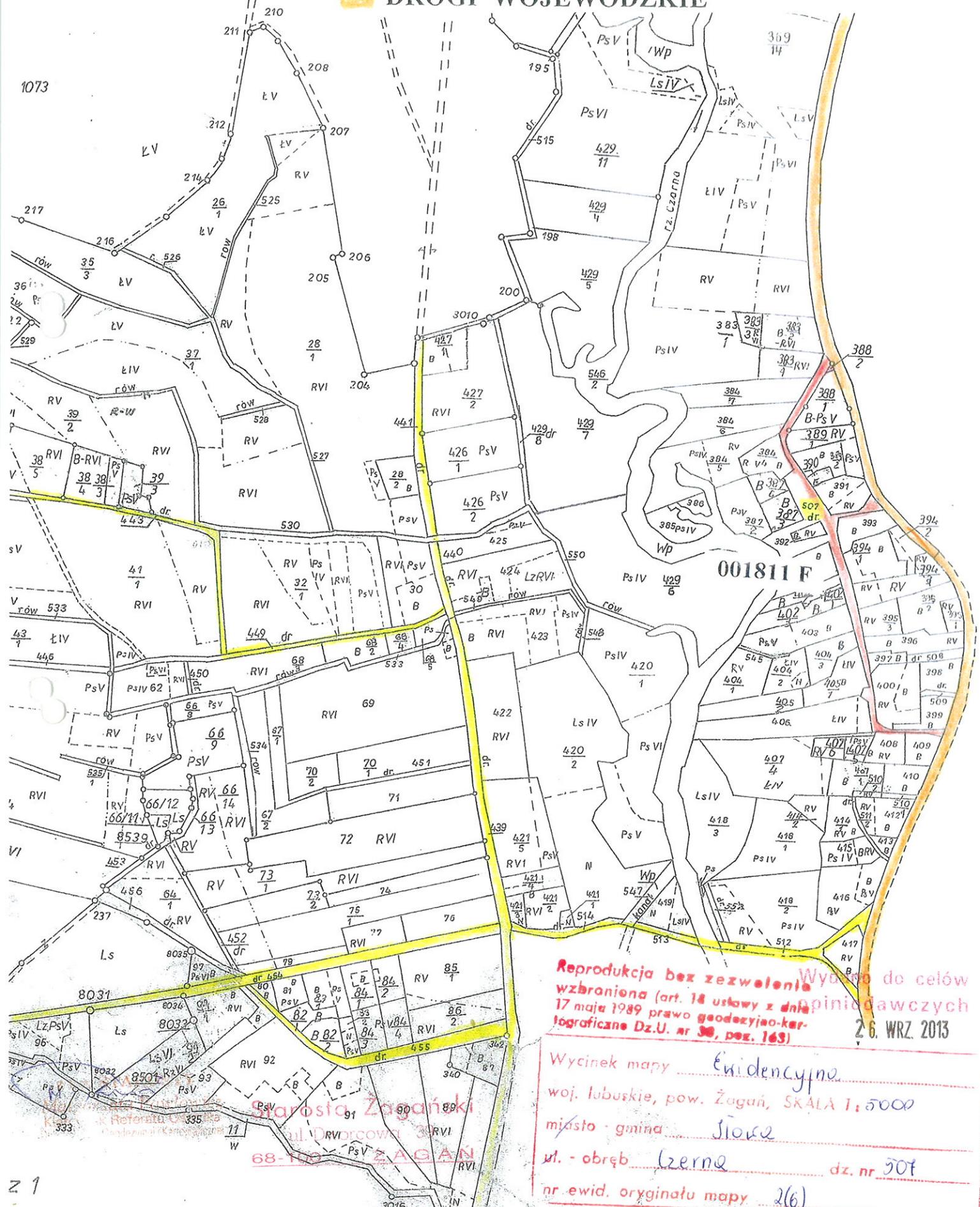
sup. STAROSTA
Małgorzata Pawłowicz
Kierownik Referatu Ośrodka
dokumentacji geodezyjnej i kartograficznej

Wycinek mapy ewidencyjna
woj. lubuskie, pow. Żagań, SKALA 1:5000
miejsto - gmina Nowe
ul. - obręb Czerna dz. nr 347/9, 347/12, 498
nr ewid. oryginału mapy 1/6

Starosta Żagański
ul. Dworcowa 39
68-100 ŻAGAŃ

CZERNA


- ZAKRES ROBÓT OBJĘTYCH ZGŁOSZENIEM
- DROGI POWIATOWE
- DROGI GMINNE
- DROGI WOJEWÓDZKIE



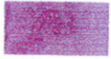
Reprodukcja bez zezwolenia Wycinek do celów wzbroniona (art. 14 ustawy z dnia 17 maja 1989 r. o ochronie informacji niejawnych) 26. WRZ. 2013

Wycinek mapy Ewidencyjna
 woj. lubuskie, pow. Żagań, SKALA 1:5000
 miasto - gmina Jorze
 ul. - obręb Czerne dz. nr 501
 nr ewid. oryginału mapy 2(6)


CZYŻÓWEK



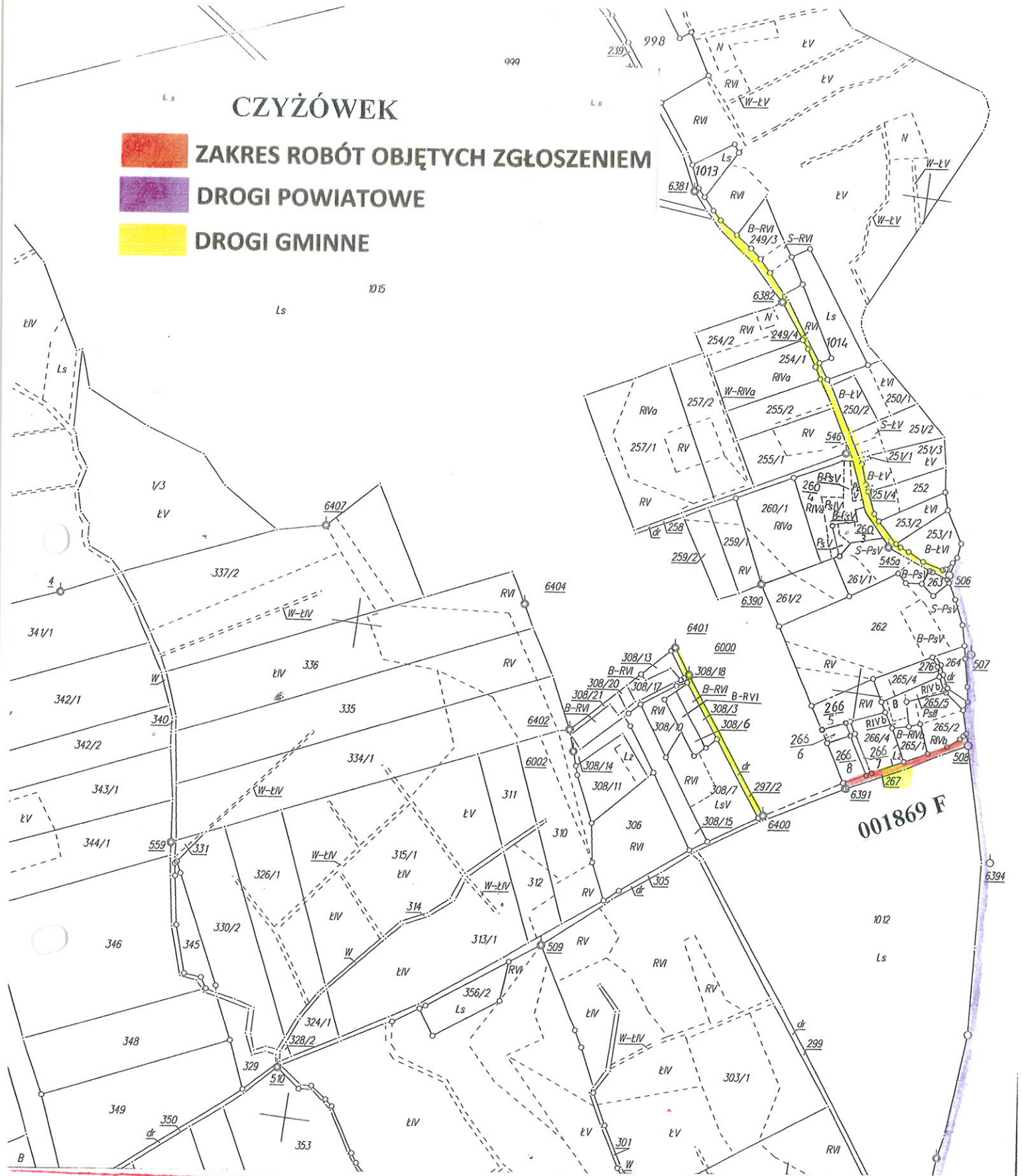
ZAKRES ROBÓT OBJĘTYCH ZGŁOSZENIEM



DROGI POWIATOWE



DROGI GMINNE



001869 F

Wycinek mapy Existencyjno
woj. lubuskie, pow. Żagań, SKALA 1:500
miasto - gmina Trzcin
ul. - obręb Czyżówek dz. nr 267
nr ewid. oryginału mapy 3(3)

Reprodukcja bez zezwolenia
wzbroniona (art. 14 ustawy z dnia
17 maja 1989 prawo geodezyjno-kar-
tograficzne Dz.U. nr 30, poz. 163)

Starosta Żagański
ul. Dworcowa 39
68-100 ŻAGAŃ

Wydano do celów
opiniiodawczych

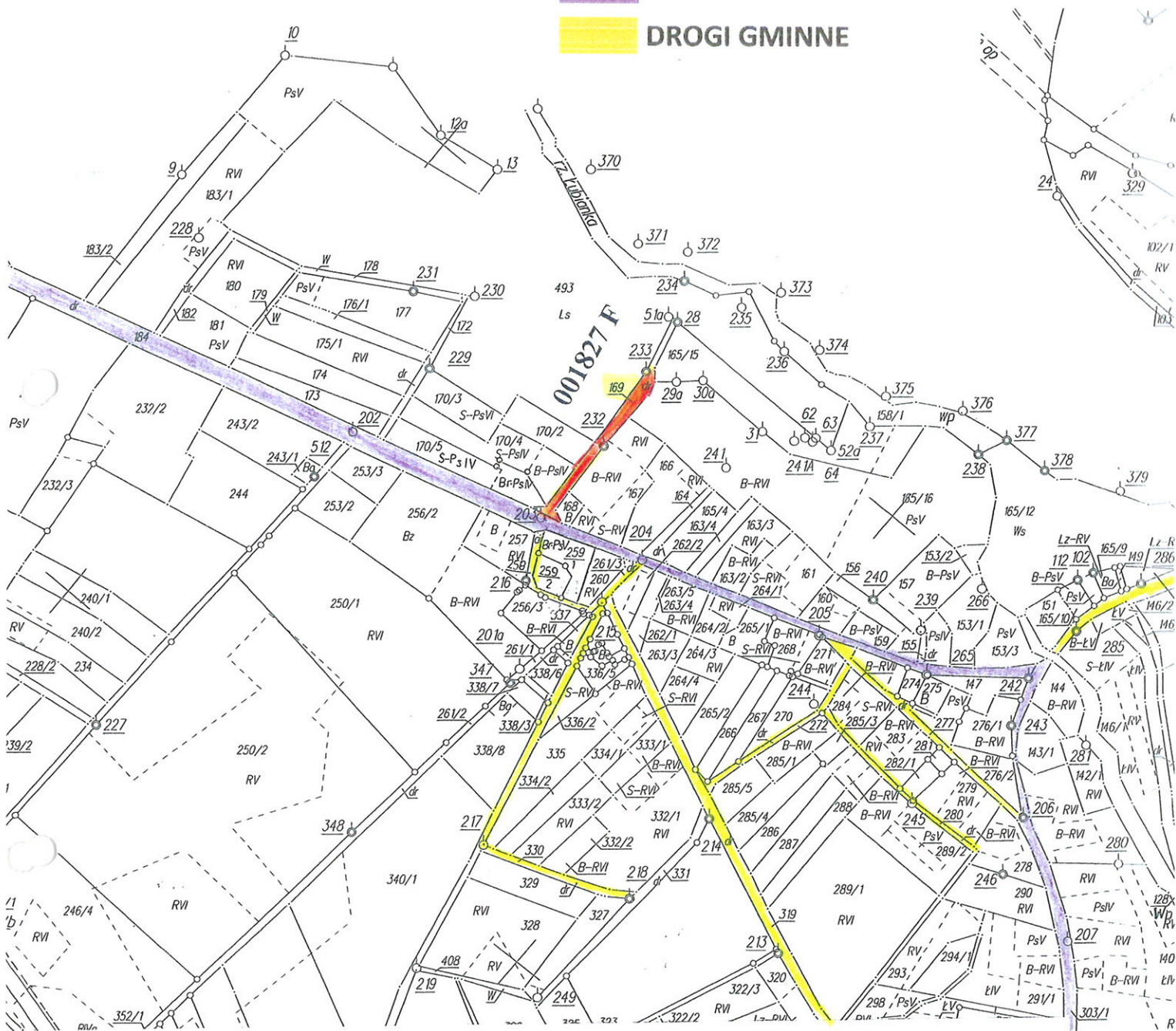
z up. STAROSTY
Margarzeta Pawłowicz
Prerownik Referatu Ośrodka

26. WRZ 2013

N-ctwo Żagań
Obręb Szepeanów

SZCZEPANÓW

- ZAKRES ROBÓT OBJĘTYCH ZGŁOSZENIEM
- DROGI POWIATOWE
- DROGI GMINNE



Wycinek mapy ewidencyjnej
 woj. lubuskie, pow. Żagań, SKALA 1:5000
 miasto - gmina Nowe
 ul. - obręb Szepeanów dz. nr 169
 nr ewid. oryginału mapy 1/2

**Reprodukcja bez zezwolenia
 wzbroniona (art. 18 ustawy z dnia
 17 maja 1989 prawo geodezyjno-karto-
 graficzne Dz.U. nr 30, poz. 140).**

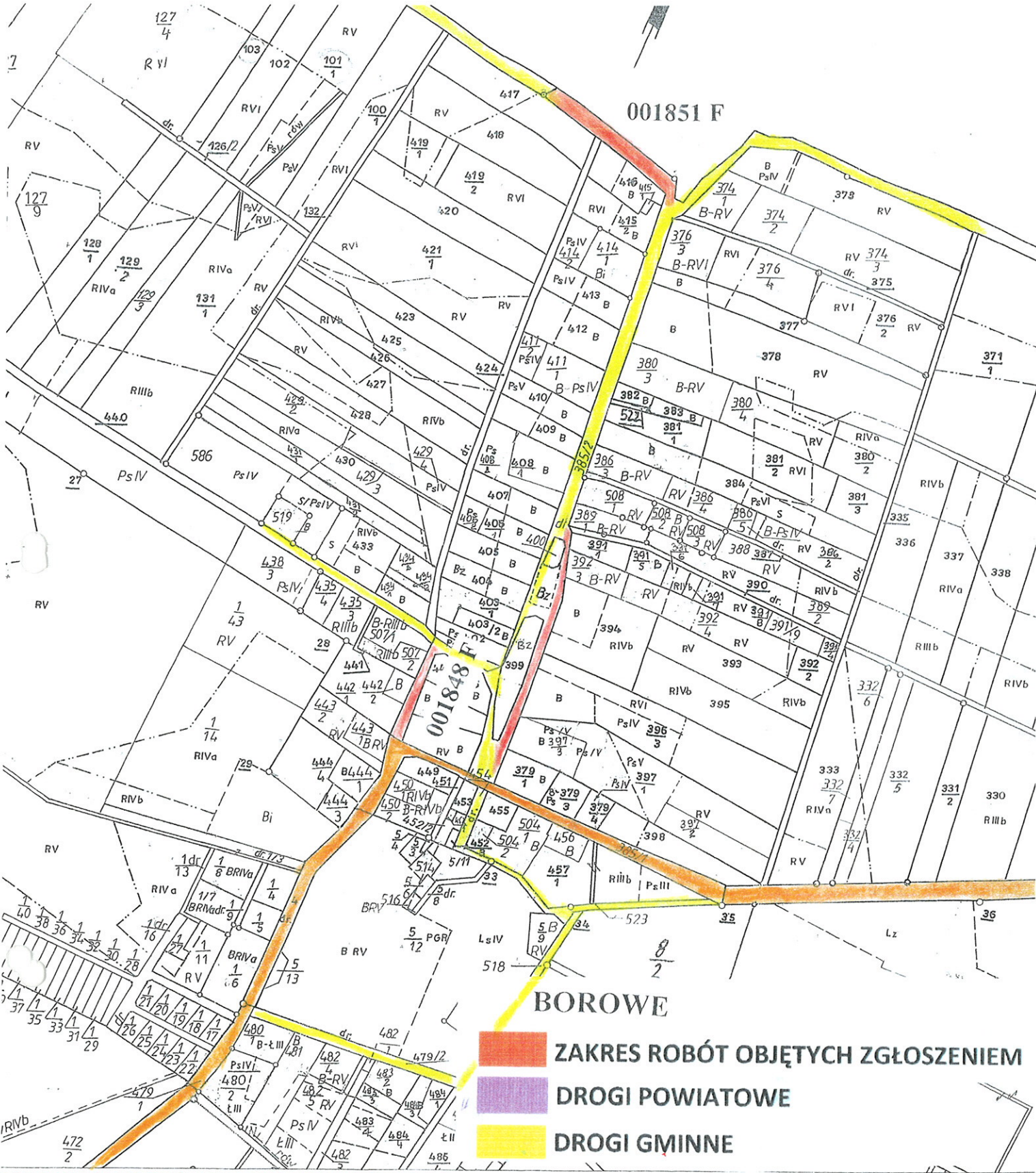
Wydano do celów
 opiniodawczych

26. WRZ. 2013

PROJEKTOWAŁ
 Aleksandra Pawłowicz
 Inżynier Geodeta
 Ośrodek
 Geodezyjno-Kartograficzny

Starosta Żagański
 ul. Dworcowa 39
 68-100 ŻAGAŃ

[Red stamp]



- ZAKRES ROBÓT OBJĘTYCH ZGŁOSZENIEM
- DROGI POWIATOWE
- DROGI GMINNE

Wycinek mapy Ewidencyjna
 woj. lubuskie, pow. Żagań, SKALA 1:5000
 miasto - gmina Itosko
 ul. - obręb Borowe dz. nr. 385/2
 nr ewid. oryginału mapy 3(3)

Reprodukcja bez zezwolenia
 wzbroniona (art. 18 ustawy z dnia
 17 maja 1989 prawo geodezji i kartograficzne Dz.U. nr 36, poz. 163)

Wydano do celów
 opiniodawczych

Starosta Żagański
 ul. Dworkowa 39
 68-100 ŻAGAŃ

Starosta
 Włodzisław Piwiłowicz
 Burmistrz Miasta i Gminy Itosko

26. WRZ. 2013

DROGI WOJEWÓDZKIE