

Mapa ewidencji gruntów 1:5000

Układ arkuszy

WOJEWÓDZKIE BIURO GEODEZJI I TERENÓW ROLI
W ZIELONEJ GÓRZE

Główny Inż.

Źródła:
evidencji gruntów wykonana w roku 1962 a zaktualizowana w roku 1974.
nowego pomiaru PGR wykonana w roku 1960

2

Kierownik pracowni

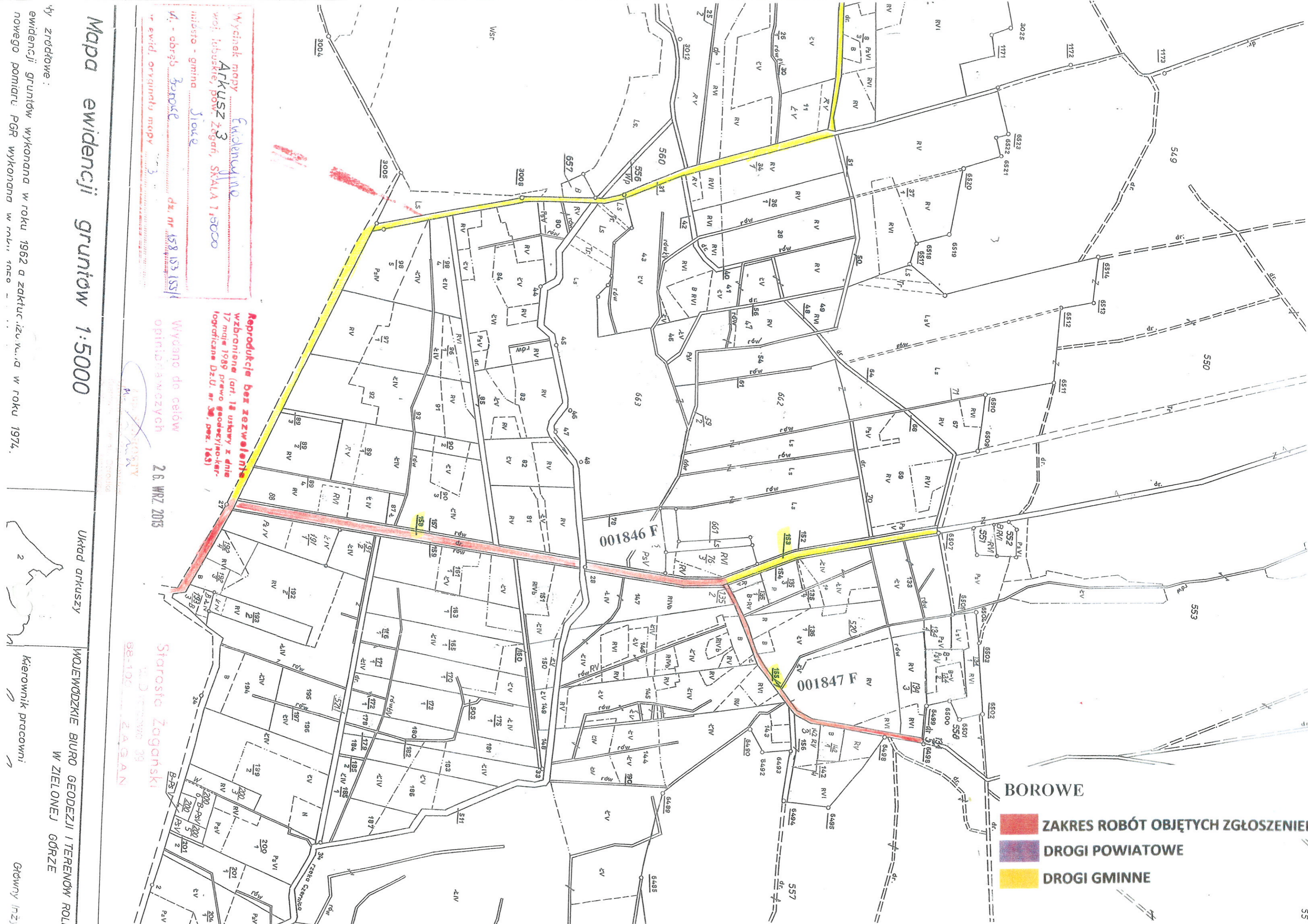
Główny Inż.

Wycinek mapy Ewidencyjnej
Arkusz 3
woj. lubuskiej, pow. żagań, skala 1:5000
miasto - gmina Józefów
M. - obręb Borowice
ewid. oryginalnej mapy dk. nr 158 153 155/1

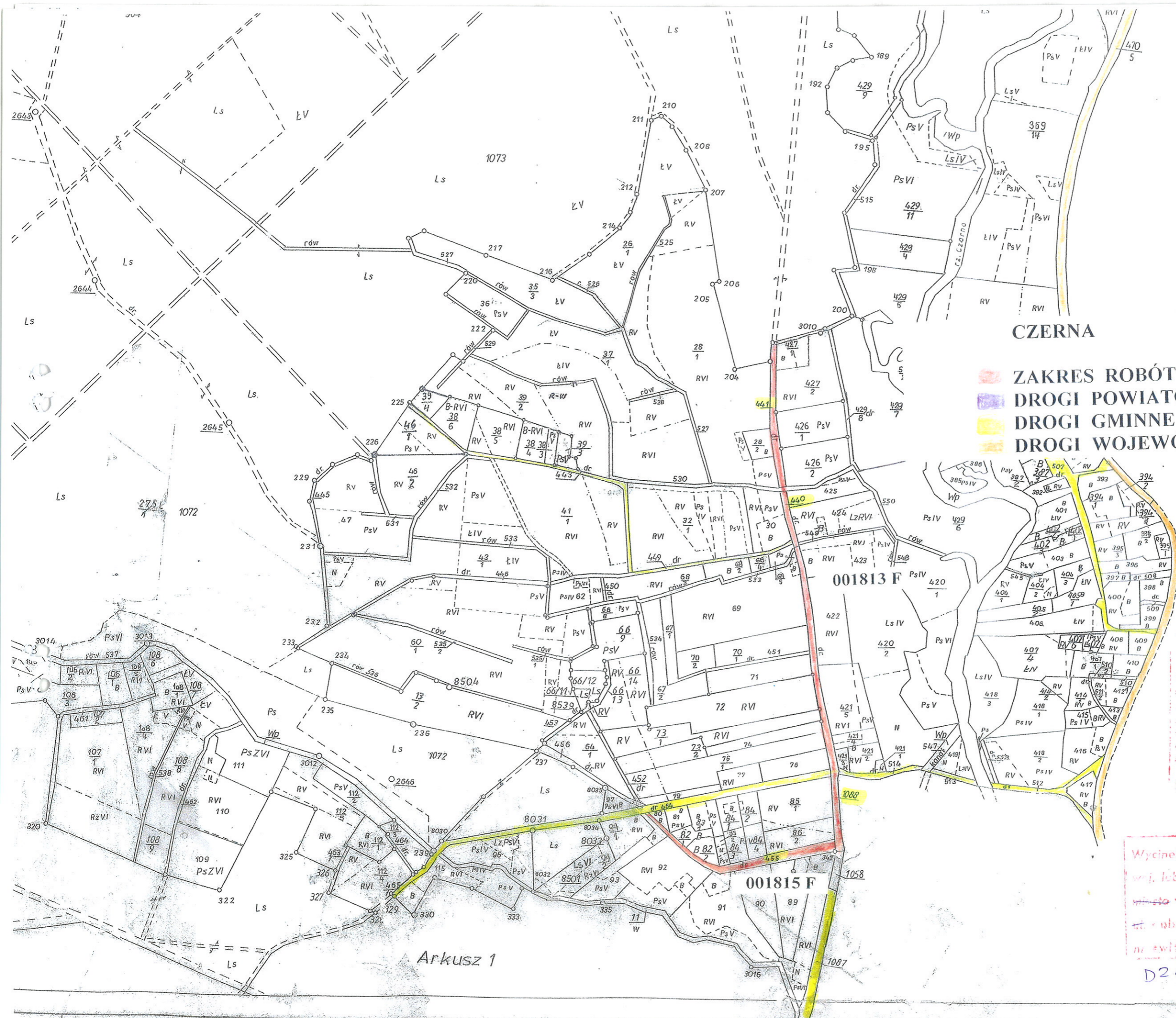
Reprodukcja bez zezwolenia
wzbroniona (art. 18 ustawy z dnia
17 maja 1989 pr. o geodezji i inż.
log. Dz.U. nr 38, poz. 163)

Wydano do celów
opiniotwórczych
26 WRZ 2015

Starosta Żagański
ZAGAŃ







BOROWE
ZAKRES ROBÓT OBJĘTYCH ZGŁOSZENIEM
DROGI POWIATOWE
DROGI GMINNE



Arkusz 1

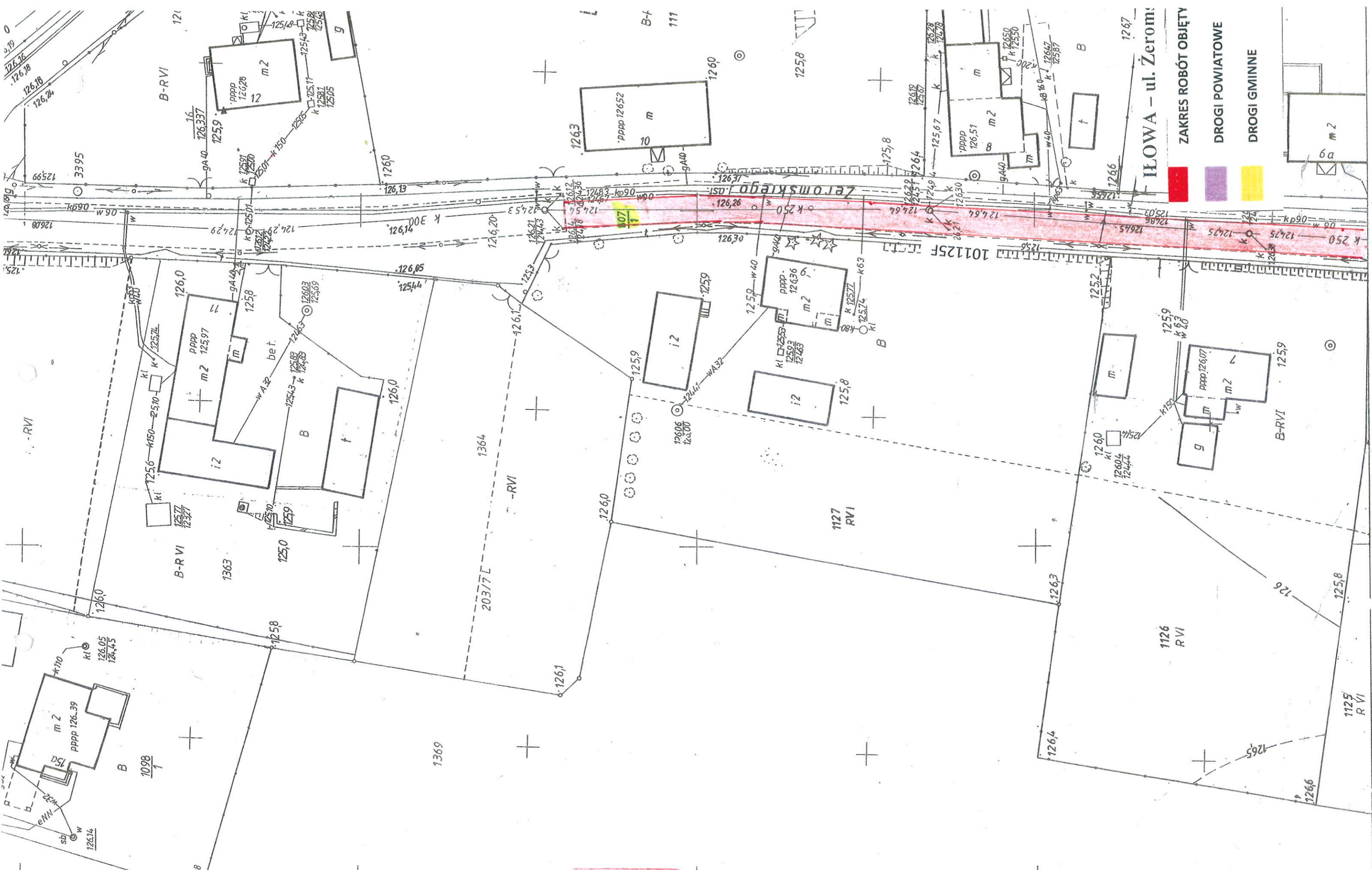
CZERNA

-  ZAKRES ROBÓT OBJĘTYCH ZGŁOSZENIEM
-  DROGI POWIATOWE
-  DROGI GMINNE
-  DROGI WOJEWÓDZKIE

Wycinek z planu
opracowania
Starosta Żagański

Biuletyn organu gromadzkiego 2013
 Wycinek z planu dokumentacji gospodarczej i budowlanej, sporządzonej, rozpracowywanej i rozpracowanej, niniejszego dokumentu wyznacza powołania, w tym zmian w art. 18 ustawy z dnia 17 maja 1989 r. - Prawo o adresach i adresach obywateli, w. Nr 30, pozycja 163, z późniejszymi zmianami.
 26. WRZ 2013
 ŻAGAN

Wycinek mapy EWIDENCYJNA
 wj. lubuska, pow. Żagań, SKALA 1:5000
 miasto - gmina MŁOWA
 ul. nr 1028
 nr ewid. oryginalu mapy 2(6)
 D22389/2013.



ŁOWIA – ul. Żeromskiego
 ZAKRES ROBÓT OBJĘTY
 DROGI POWIATOWE
 DROGI GMINNE

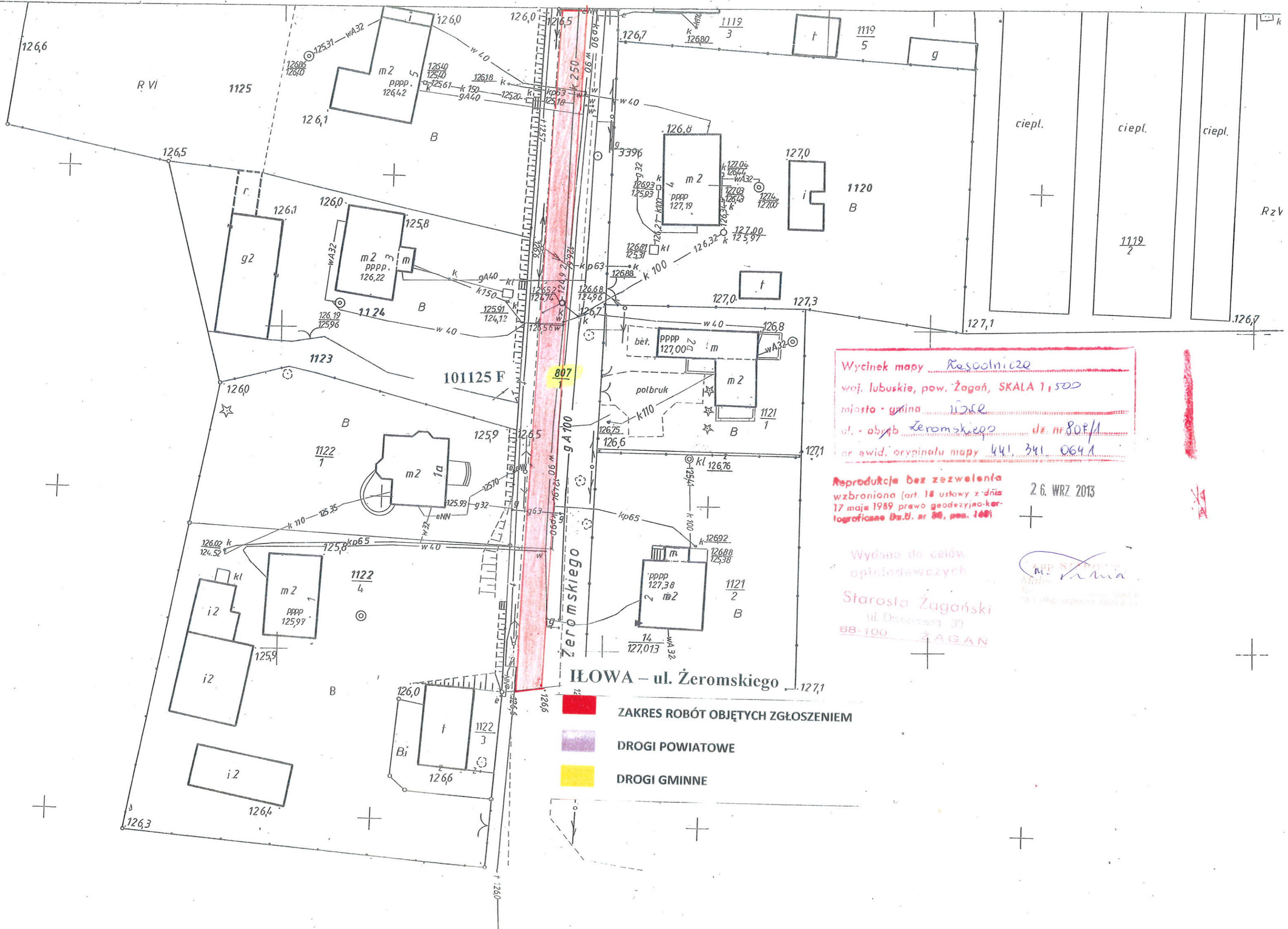
gdański
 38
 G A N

LA 1,500

dz. nr 807/1

341.062.3

do celów
 ...



Wycinek mapy Rasoolniczo
 woj. lubuskie, pow. Żagań, SKALA 1:500
 miasto - gmina Żagań
 ul. - obyd. Żeromskiego dz. nr 809/1
 nr ewid. oryginału mapy 441.341.064.1

Reprodukcja bez zezwolenia
 wzbroniona (art. 18 ustawy z dnia
 17 maja 1989 pręwo geodezyjno-ker-
 tograficzne Dz.U. nr 86, pos. 148)

26. WRZ. 2013

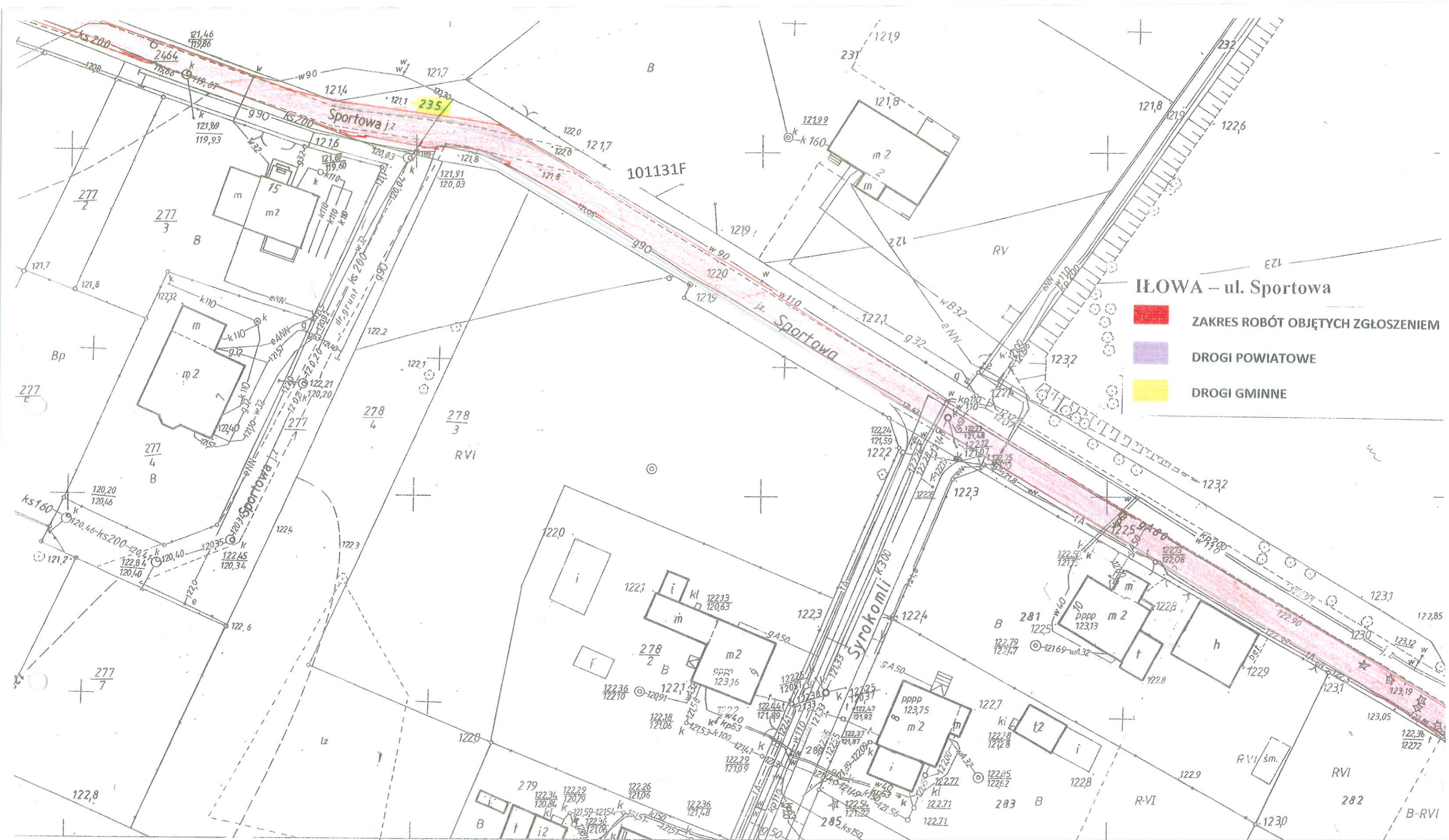
Wydano do celów
 opiniadawczych

Starosta Żagański
 ul. Dworkowa 39
 68-100 ŻAGAŃ

[Signature]
 M. Szymański

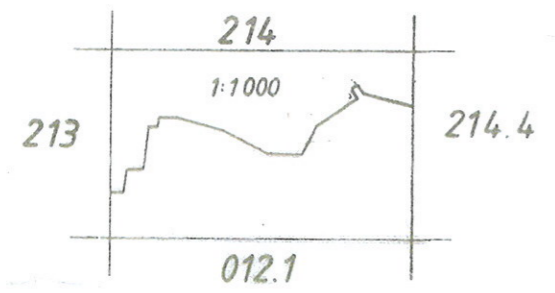
ŁŁOWA - ul. Żeromskiego

- ZAKRES ROBÓT OBJĘTYCH ZGŁOSZENIEM
- DROGI POWIATOWE
- DROGI GMINNE

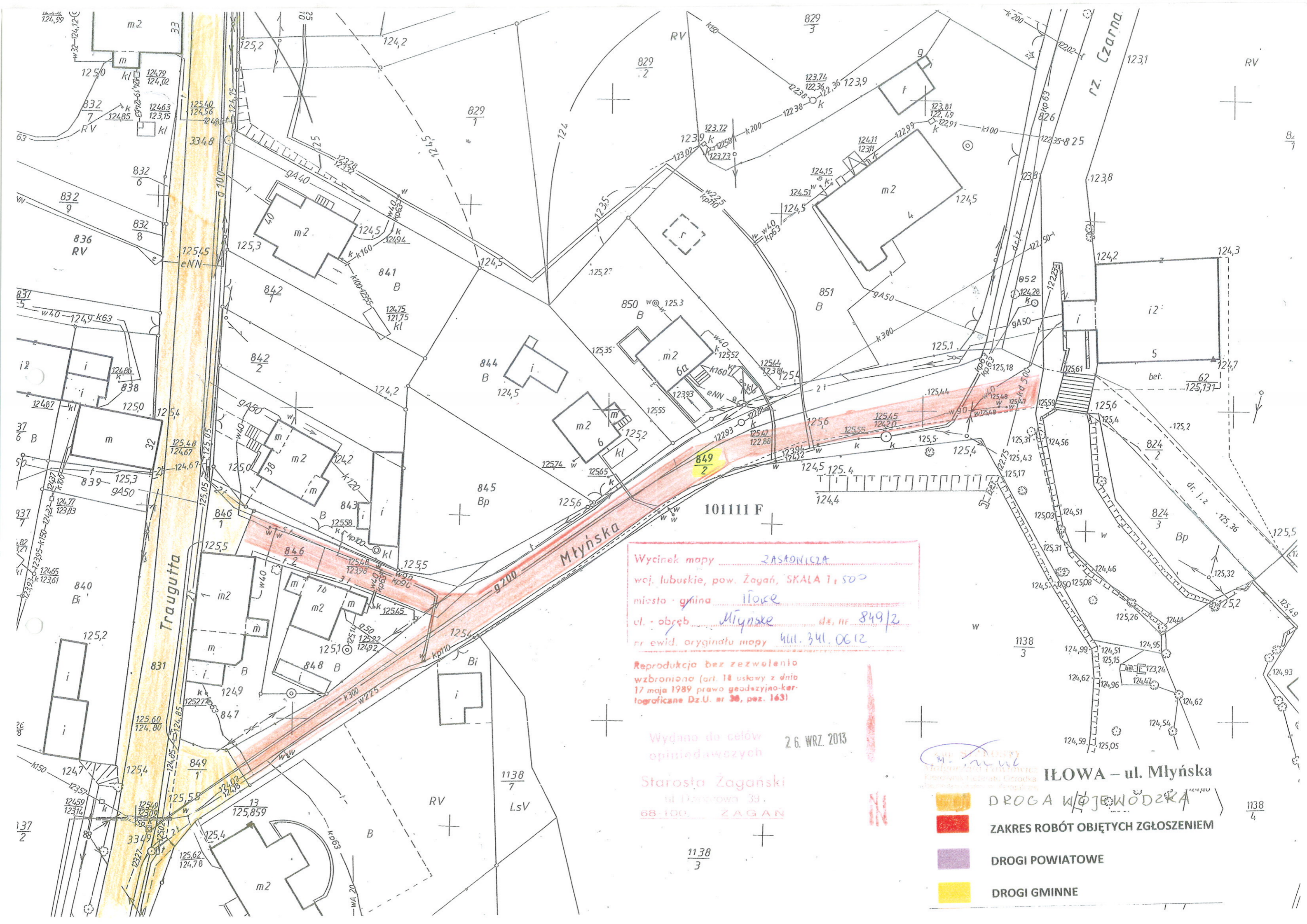


ŁÓDŹ – ul. Sportowa

- ZAKRES ROBÓT OBJĘTYCH ZGŁOSZENIEM
- DROGI POWIATOWE
- DROGI GMINNE



5.157.22.09.4.1	5.157.22.09.4.2
5.157.22.09.4.3	5.157.22.09.4.4



Wycinek mapy ZASADNICZA
 woj. lubuskie, pow. Żagań, SKALA 1:500
 miasto - gmina Iłowa
 ul. - obręb Młyńskie dk. nr 849/2
 nr ewid. oryginału mapy 441.341.0612

Reprodukacja bez zezwolenia
 wzbroniona (art. 18 ustawy z dnia
 17 maja 1989 prawo geodezyjno-kar-
 tograficzne Dz.U. nr 30, poz. 163)

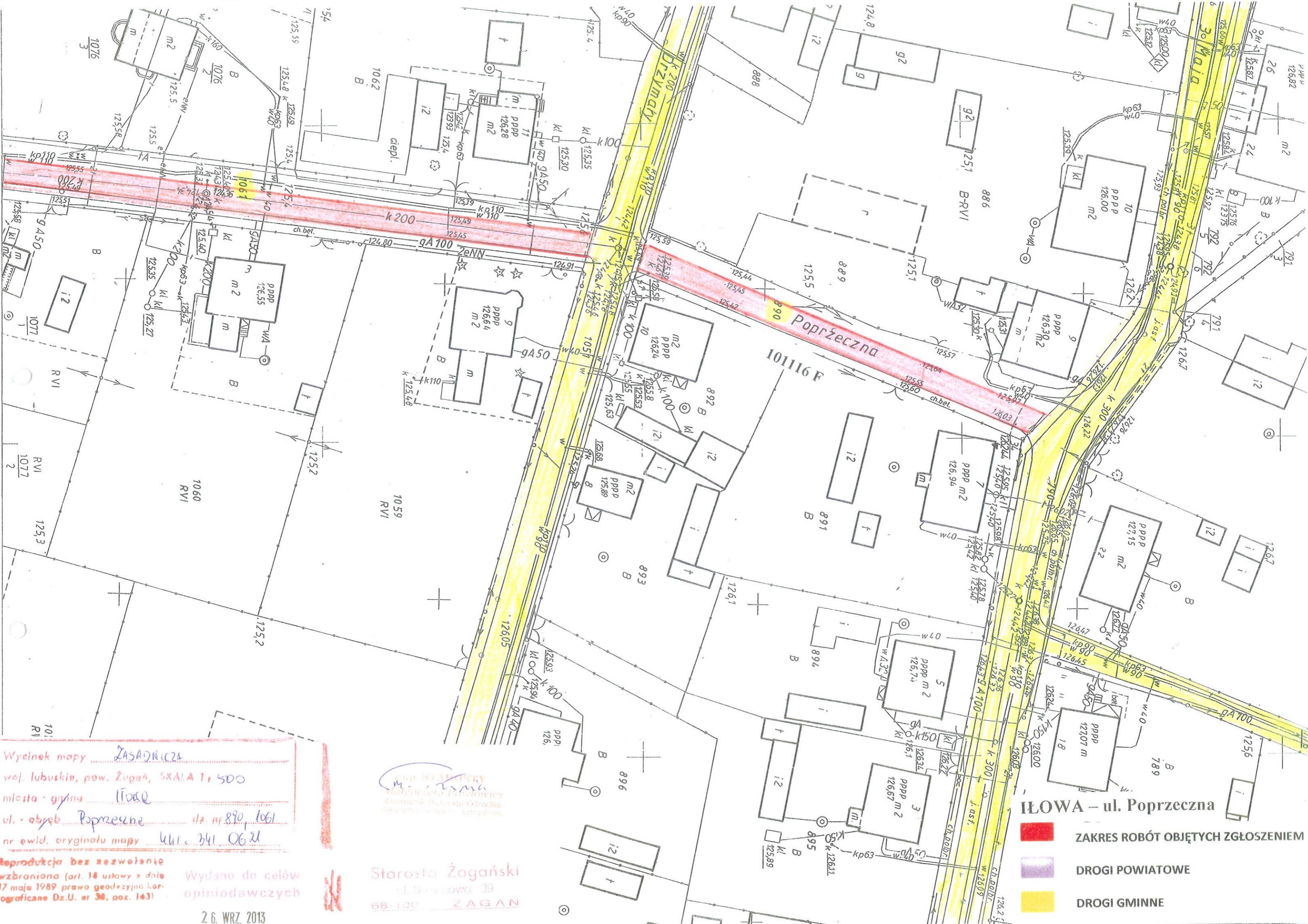
Wydano do celów
 opiniodawczych 26. WRZ. 2013

Starosta Żagański
 ul. Dąbrowska 39.
 68-100 ŻAGAN

IŁOWA – ul. Młyńska
 DROGA WOJEWÓDZKA

- DROGA WOJEWÓDZKA
- ZAKRES ROBÓT OBJĘTYCH ZGŁOSZENIEM
- DROGI POWIATOWE
- DROGI GMINNE

1138/4



Wycinek mapy ZASADNICZA
 woj. lubuskie, pow. Żagań, SKALA 1:500
 miasta - gmina Iłowa
 ul. - obsz. Poprzeczna dk nr 890, 1061
 nr ewid. oryginału mapy kl. 341.06.21

mgr inż. M. Stalony
 Małgorzata Pawłowiec
 Biuro Inżynierskie "Ośrodek"
 ul. Żagańska 39, 68-100 ŻAGAŃ

Starosta Żagański
 ul. Iłowska 39
 68-100 ŻAGAŃ

Wydano do celów
 opiniotwórczych

26. WRZ. 2013

Reprodukcja bez zezwolenia
 wzbroniona (art. 18 ustawy z dnia
 17 maja 1989 prawo geodezyjno-kar-
 tograficzne Dz.U. nr 38, poz. 143)

- IŁOWA - ul. Poprzeczna**
- ZAKRES ROBÓT OBJĘTYCH ZGŁOSZENIEM
 - DROGI POWIATOWE
 - DROGI GMINNE