














Mapa zasięgu hałasu

Legenda

-  Granica inwestycji
-  Punkt obliczeniowy
-  Źródło punktowe
-  Źródło liniowe
-  Źródło pow. pionowe
-  Źródło pow. poziome
- Budynek
-  Mieszkalny
-  Pozostały
- Teren chroniony akustycznie (nieobjęty mpzp)
-  LAeqD=50dB; LAeqN=40dB
- Zasięg oddziaływania hałasu (4 m n.p.t.)
-  55 dB (pora dnia)
-  50 dB (pora dnia)
-  45 dB (pora nocy)
-  40 dB (pora nocy)



Załącznik: H1

31 marzec 2023 r.

Skala: 1:5000

