

MIEJSCOWY PLAN ZAGOSPODAROWANIA PRZESTRZENNEGO DLA TERENU POŁOŻONEGO W POŁUDNIOWEJ CZĘŚCI OBRĘBU EWIDENCYJNEGO KONIN ŻAGAŃSKI



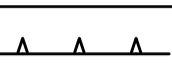
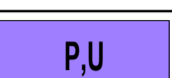









RYSUNEK PLANU MIEJSCOWEGO

SKALA 1 : 2000


Przebieg linii granic planu miejscowego	STYBISTA ŻAGAŃSKI
Opis przedmiotu planowania	085642.1.006.2019
Data wydania planu	2023
Projektant	AGATA ZIEMBA

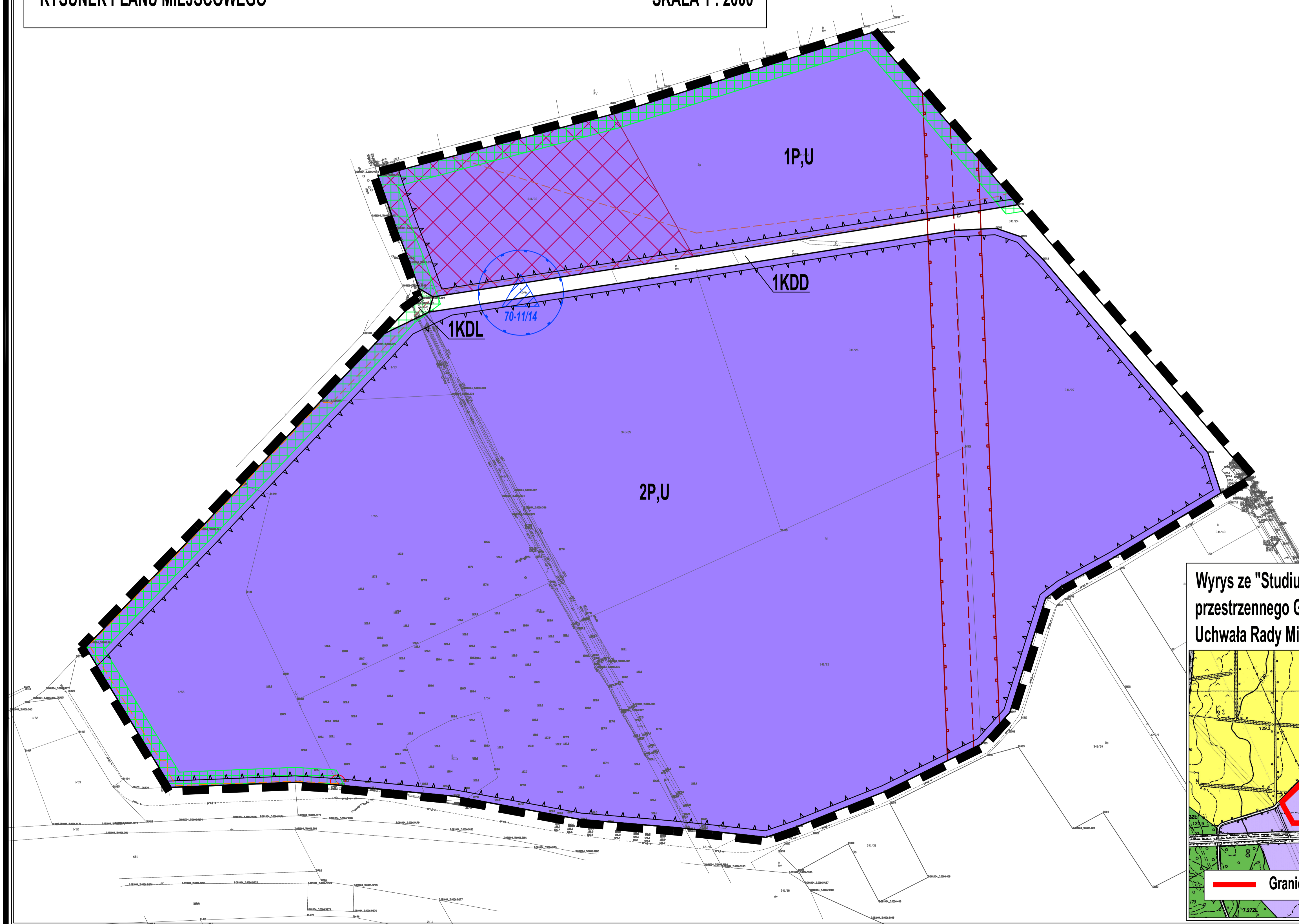
LEGENDA

Ustalenia planu miejscowego

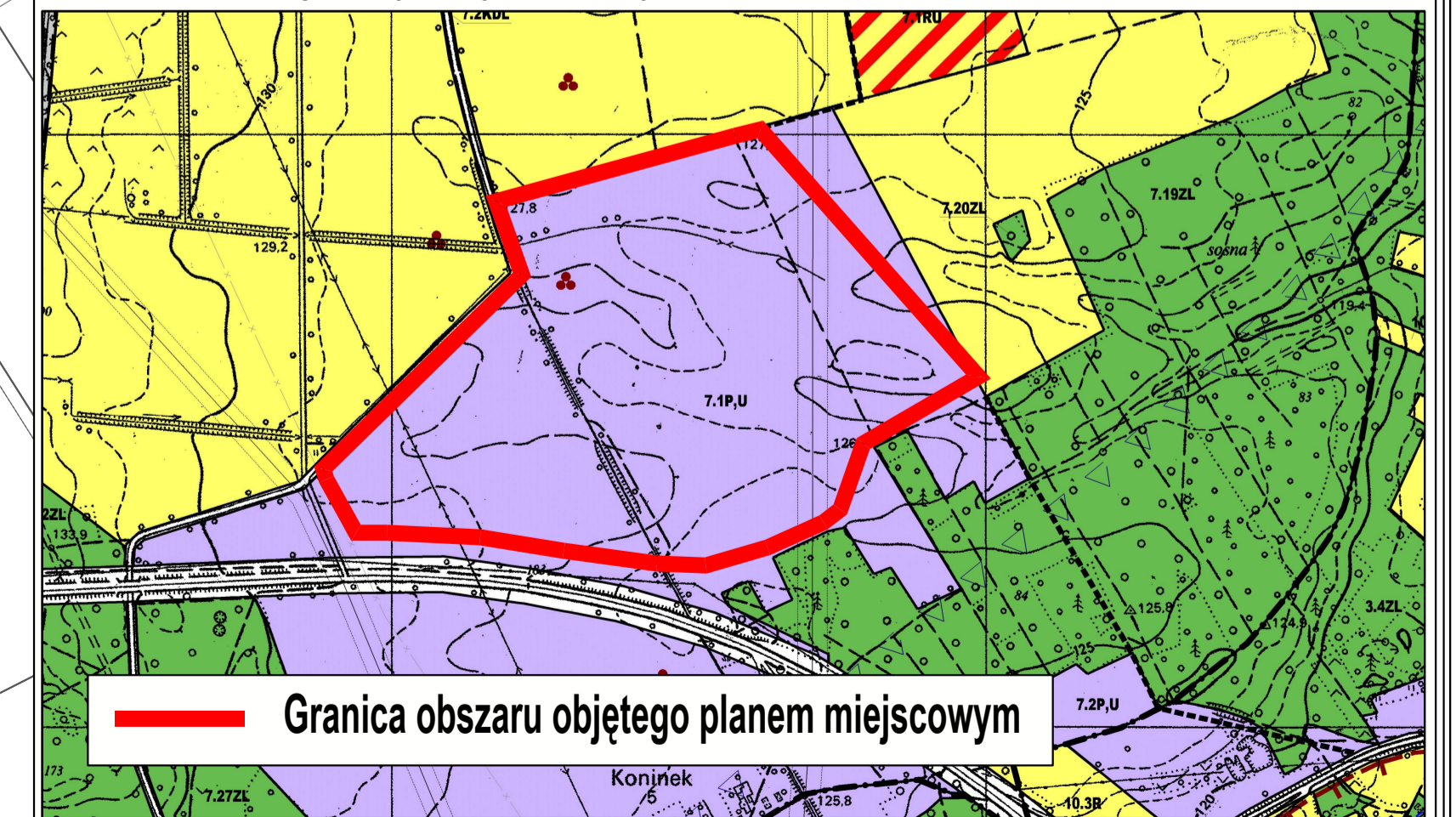
-  Granica obszaru objętego planem miejscowym
-  Linie rozgraniczające tereny o różnym przeznaczeniu lub różnych zasadach zagospodarowania
-  Nieprzekraczalne linie zabudowy
-  P,U Tereny zabudowy produkcyjno-usługowej
-  KDL Tereny dróg publicznych klasy lokalnej
-  KDD Tereny dróg publicznych klasy dojazdowej
-  Rejon dopuszczalnej lokalizacji obiektów i urządzeń zaopatrzenia w energię elektryczną i gaz
-  Oś napowietrznej linii elektroenergetycznej wysokiego napięcia 220 kV
-  Pas technologiczny napowietrznej linii elektroenergetycznej wysokiego napięcia 220 kV (2 x 25 m od osi linii)
-  Odcinek napowietrznej linii elektroenergetycznej średniego napięcia 15 kV do likwidacji
-  Odcinek kablowej linii elektroenergetycznej średniego napięcia 15 kV
-  Rejon dopuszczalnej lokalizacji projektowanej sieci elektroenergetycznej średniego napięcia wraz z pasem technologicznym od linii
-  Granica strefy ochrony archeologicznej

Ustalenia wynikające z przepisów odrębnych

-  Stanowisko archeologiczne ujęte w wojewódzkiej ewidencji zabytków



Wyrys ze "Studium uwarunkowań i kierunków zagospodarowania przestrzennego Gminy Iłowa"
Uchwała Rady Miejskiej w Iłowej Nr 260/7/XXXV/17 z dnia 29 marca 2017 r.



 Granica obszaru objętego planem miejscowym